Welcome to Historic Fort Macaulay

Bienvenue à Fort Macaulay Historique

Funded by / Financé par :
Canada 150 · Canada · Township of Esquimalt

1886

Fort Macaulay was the longest serving component of the Victoria-Esquimalt Coast Defence Fortification System, being continuously manned from 1878 until being declared obsolete in 1956. The photo below shows the BC Brigade of the Garrison Artillery circa 1886.

Le fort Macaulay est l'élément du système de fortifications de défense côtière de Victoria Esquimalt qui fut le plus longtemps en service, ayant été occupé en permanence de 1878 à 1956, année où il fut déclaré désuet. La photo ci dessous montre la Brigade de l'artillerie de garnison de la Colombie Britannique vers 1886.

Image #2013.1 courtesy of the Royal BC Museum and Archives

The original 1878 battery was constructed on the shoreline of Macaulay Point to protect Victoria and Esquimalt harbours. It was manned by local militia units.

Construite en 1878 et occupée par des unités de milices locales, la batterie originale avait été installée sur les rives de la pointe Macaulay pour protéger les ports de Victoria et d'Esquimalt.

1878

A three-gun temporary earthworks and wooden platform battery was erected at this location in 1878, in response to the British – Russian crisis in the Balkans.

Une batterie temporaire en terrassement et à plateforme en bois équipée de trois canons a été érigée en 1878 en réponse à la crise britanno-russe qui sévissait dans les Balkans.

1958

This developing coastal defence fortification system evolved locally by adding numerous artillery and searchlight batteries from Church Hill (near Sooke) to Gonzales Hill (in Oak Bay), and included Fort Rodd Hill. This network of sites was declared to be of National Historical Importance by the Historic Sites and Monuments Board of Canada in 1958.

Ce système de fortification de défense côtière a évolué avec l'ajout de nombreuses batteries d'artillerie et de batteries de projecteurs de Church Hill (près de Sooke) à Gonzales Hill (à Oak Bay), et englobait le fort Rodd Hill. En 1958, la Commission des lieux et monuments historiques du Canada a désigné ce réseau de sites comme lieu d'importance historique nationale.

The Fort remains linked through its developing and operational history to the local 5th (BC) Field Regiment, Royal Canadian Artillery, whose headquarters and Regimental Museum is located in the Bay Street Armories in Victoria.

De par son évolution et son histoire opérationnelle, le fort demeure associé au 5e Régiment d'artillerie de campagne (Colombie Britannique), Artillerie royale canadienne, dont le quartier général et le musée régimentaire sont situés au Manège militaire de la rue Bay, à Victoria.

1937

Remnants of the old buildings are located within the historic fort zone of Macaulay Point Park and Work Point. The photo of the Fort Macaulay Guardroom (below) was taken in 1937.

On retrouve des vestiges des anciens bâtiments dans la zone historique du fort du parc de la pointe Macaulay et de la pointe Wood. La photo de la salle de garde du fort Macaulay (ci dessous) a été prise en 1937.

1985

Fort Macaulay is unique in that it retained its original character within Work Point Barracks until it became an integral part of Esquimalt's Macaulay Point Park. The Township has leased the land, for recreational use and historic interest, from the Department of National Defence since 1985.

Le fort Macaulay est particulier parce qu'il a conservé son caractère d'origine au sein du casernement Work Point jusqu'à ce qu'il devienne une partie intégrante du parc de la pointe Macaulay à Esquimalt. Le ministère de la Défense nationale loue ces terres au canton, qui s'en sert pour des activités de loisir et par intérêt historique, depuis 1985.

2013

In 2013 Fort Macaulay was placed on the Township of Esquimalt's Heritage List; the Statement of Significance can be found at the Esquimalt Archives.

Le fort Macaulay a été inscrit sur la liste du patrimoine du canton d'Esquimalt en 2013. La Déclaration de valeur se trouve aux Archives d'Esquimalt.

1878

Vancouver archives MP 2200

The original earth-works battery armed with 7-inch Rifled Muzzle-Loading guns at Macaulay Point.

Batterie originale en terrassement munie de canons rayés de 7 pouces à chargement par la bouche à la pointe Macaulay.

1878

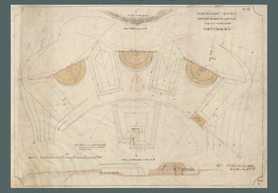

Plans from the original 1878 earth-works battery showing the layout of the three 7-inch guns.

Plans de la batterie originale en terrassement datant de 1878; on y voit la disposition des canons de 7 pouces.

1890



C-Battery personnel loading a projectile into the muzzle of a 7-inch gun.

Des membres de la Batterie C chargent un projectile dans la bouche d'un canon de 7 pouces.

1941

Maxim machine gun training at Fort Macaulay.

Entraînement sur la mitrailleuse Maxim au fort Macaulay.

1942

Image courtesy David Hodgins

40mm Bofors anti-aircraft guns, like the one in this image, were stationed at Fort Macaulay during the Second World War.

Des canons antiaériens Bofors de 40 mm, comme celui que l'on voit dans cette image, étaient stationnés au fort Macaulay pendant la Seconde Guerre mondiale.

1945

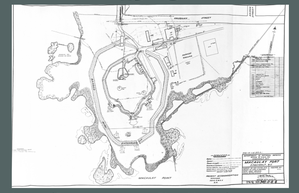

Layout of Fort Macaulay in 1945.

Disposition du fort Macaulay en 1945.

1947

30 foot Barr and Stroud range finder being installed and tested in 1947.

Installation et essai d'un télémètre de 30 pieds de Barr and Stroud en 1947.

1974



Left gun emplacement at the abandoned Fort Macaulay. The fort remained inactive until the Township leased the land in 1985.

Emplacement d'un canon gauche au fort Macaulay abandonné. Le fort est demeuré inactif jusqu'en 1985, année où le canton a loué le terrain.

Background Photo: Chris Edley - Edleydigital.ca

Emplacements des pièces originales

Fort Macaulay

Gun Emplacements

Funded by / Financé par :
CANADA 150 | Canada | Township of ESQUIMALT



1878

In 1878, the original Victoria-Esquimalt Coast Defence Fortification System was made up of four batteries that protected the entrance to Victoria and Esquimalt harbours. Coastal defences protected the west coast until well after the Second World War.

La traduction officielle sera faite avant la production finale. En 1878, le système original de fortification de la défense côtière Victoria-Esquimalt a été mis à la disposition de Victoria et Esquimalt. Les défenses côtières protégeaient la côte ouest jusqu'à la seconde guerre mondiale.

1924

In 1924, seven years after being decommissioned, HMCS Rainbow's 6-inch guns were mounted at Fort Macaulay, improving the firepower of the Fort. HMCS Rainbow was the Canadian Navy's first ship. She is seen here exchanging salutes with Work Point Barracks when she arrived in Esquimalt in 1910.

En 1924, sept ans après la mise hors service du NCSM Rainbow, les pièces de 6 po du navire ont été montées au fort Macaulay, augmentant ainsi la puissance de feu du fort. Le NCSM Rainbow fut le premier navire de la Marine canadienne. On le voit ici en train de saluer le casernement de Work Point à son arrivée à Esquimalt en 1910.

Image d-07561 courtesy of the Royal BC Museum and Archives

1942

In 1942 after the attack on Pearl Harbour, there were twelve 40mm Bofors anti-aircraft guns positioned at Patricia Bay Airport and 12 around the Esquimalt and Victoria harbours, most notably grouped at Macaulay Plains. They were manned by the 27th AA Regiment.

En 1942, après l'attaque de Pearl Harbour, douze canons antiaériens Bofors de 40 mm ont été installés à l'aéroport de Patricia Bay et douze autres, à proximité des ports de Victoria et d'Esquimalt. Ils étaient regroupés notamment sur les plaines Macaulay, et occupés par le 27e Régiment AA.

1895

The three permanent concrete gun emplacements, built in 1895, housed three 6" breech loading guns on disappearing carriages mounted at ground level. The design included an underground shell store on one side 8' deep and cartridge stores with a fresh air vent on the opposite side 13 ' deep, both sides accessible by stairways. The visible davit (hoist) was above the shell store to lower and raise the 100 lb shells from the magazine to the surface for loading the gun. The underground concrete wall thickness is 3' and each location drained to the ocean. The emplacements were located along the internal ring road and identified as left, centre and right facing the sea.

Les trois emplacements de pièces permanents en béton, construits en 1895, abritaient trois pièces à obturation par la culasse de 6 po, montées sur des affûts à éclipse au sol. On y trouvait, d'un côté, un dépôt d'obus d'une profondeur de 8 pi et, de l'autre, un dépôt de cartouches d'une profondeur de 13 pi doté d'un évent; les deux dépôts sont accessibles par escalier. Le bossoir (treuil) visible se trouvait au-dessus de l'entrepôt pour les obus. Il servait à soulever et à baisser les 100 lb d'obus du chargeur à la surface pour charger la pièce. La paroi sous-terraine en béton mesure 3 pi d'épaisseur et chaque endroit se déversait dans l'océan. Les emplacements se trouvaient face à la mer, à gauche, au centre et à droite, le long de la voie de contournement.

One of the original 7-inch rifled muzzle-loading guns. These guns were acquired from the Royal Navy.

Un des canons rayés de 7 pouces à chargement par la bouche. Ces pièces proviennent de la Marine royale britannique.



A factory photo of an Elswick 6-inch Quick-Firing gun on a disappearing mount.

Photo du fabricant du canon de 6 po à tir rapide d'Elswick monté sur affût à éclipse.

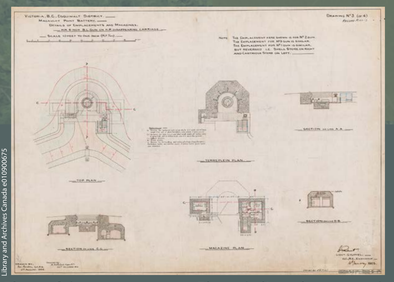

Library and Archives Canada e010900695

Plans of the centre gun emplacement from 1903.

Plans de l'emplacement de la pièce du centre en 1903.

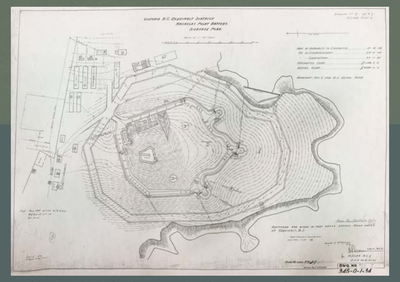

Fort Macaulay in 1933 before the centre gun emplacement had been converted to a crew shelter and stores.

Le fort Macaulay en 1933, avant que l'on convertisse l'emplacement de la pièce du centre en abri pour soldats et dépôt.

This was one of HMCS Rainbow's 6" breech-loading, quick firing guns.

Une des pièces de 6 po à obturation par la culasse et à tir rapide du NCSM Rainbow.

Background Photo: Chris Edley - Edleysigns.ca

Bâtiments secondaires
Fort Macaulay
Accessory Buildings

Funded by / Financé par :
CANADA 150
Canada
Township of ESQUIMALT

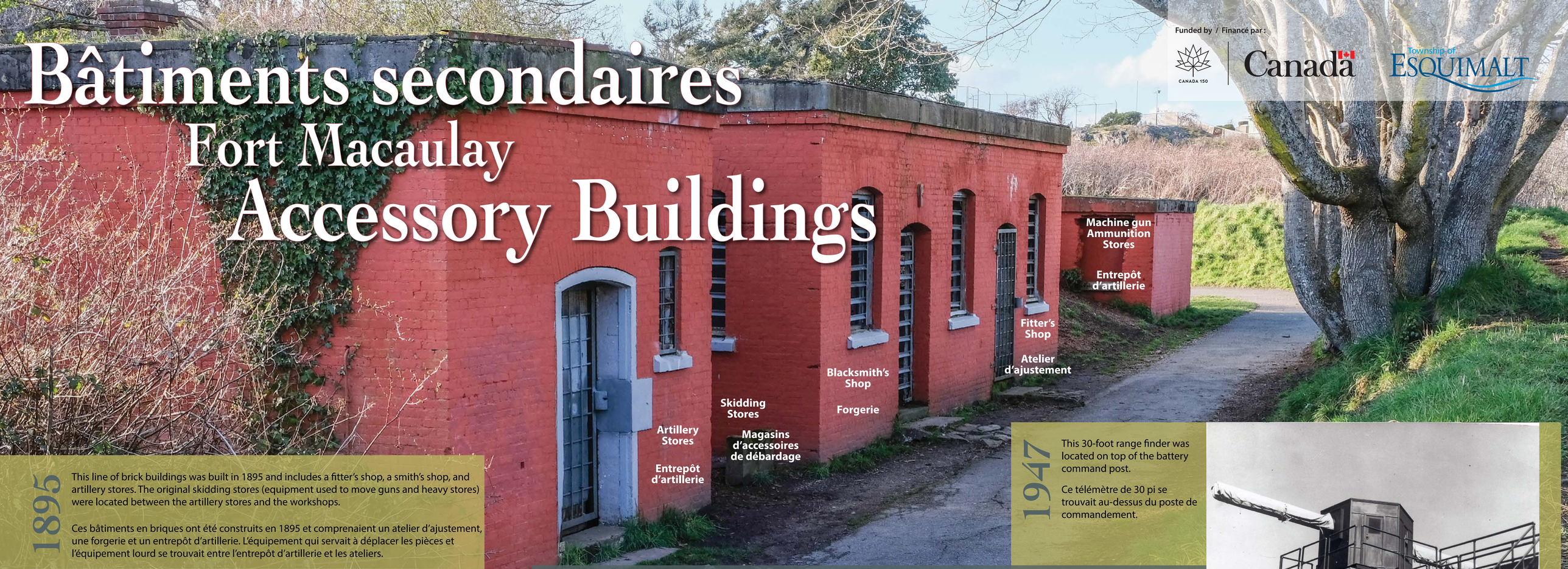

1895

This line of brick buildings was built in 1895 and includes a fitter's shop, a smith's shop, and artillery stores. The original skidding stores (equipment used to move guns and heavy stores) were located between the artillery stores and the workshops.

Ces bâtiments en briques ont été construits en 1895 et comprenaient un atelier d'ajustement, une forgerie et un entrepôt d'artillerie. L'équipement qui servait à déplacer les pièces et l'équipement lourd se trouvait entre l'entrepôt d'artillerie et les ateliers.

1947

This 30-foot range finder was located on top of the battery command post.

Ce télémètre de 30 pi se trouvait au-dessus du poste de commandement.

This area was the maintenance centre for the Fort, located out of sight and harm's way from a seaborne attack. While not visible from the sea, the buildings remained accessible by the internal ring road, which was concealed from view and known as a "covered way." It connected the gun emplacements and other supporting buildings including the passageway to the Keep and the Battery Command Post.

Ces bâtiments, situés hors de portée de vue et à l'abri de toute attaque maritime, constituaient le centre d'entretien du fort. Ils n'étaient pas visibles de la mer, mais ils étaient accessibles par la voie de contournement interne, une route dissimulée que l'on appelait « le chemin couvert ». Cette route reliait les emplacements des pièces et les autres bâtiments de soutien, y compris le passage qui menait vers le donjon et le poste de commandement de la batterie.

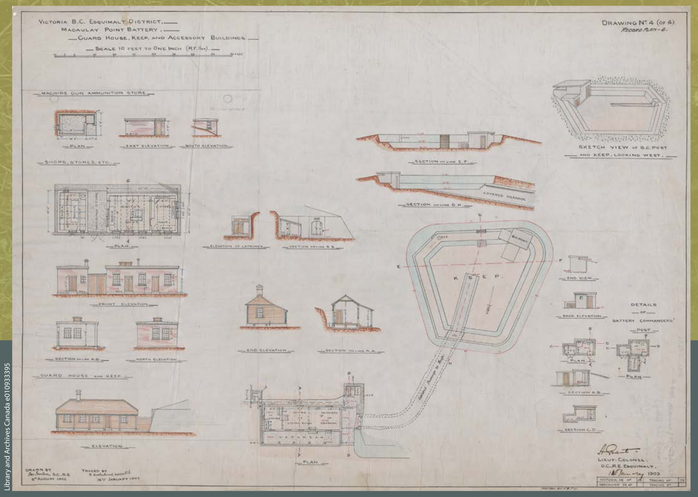

This plan from 1903 shows the accessory buildings and the locations of the guard house and battery command post.

On voit sur ce plan de 1903 les bâtiments secondaires ainsi que le poste de garde et le poste de commandement de la batterie.

Shacks that housed soldiers in 1916. The blacksmith and fitter's shops are visible in the left/middle of the photo.

Casernes où logeaient les soldats en 1916. On peut voir les ateliers du forgeron et de l'ajusteur sur le côté gauche/au centre de la photo.

Entrance to the passageway of the "Keep," the fortress high point. The concrete on the ground is the foundation of the guard house. To the right is a secondary magazine for small arms and machine gun ammunition.

Entrée du passage menant au « donjon », le sommet de la forteresse. Le béton au sol constitue la fondation du poste de garde. À droite se trouve un autre dépôt d'armes légères et de cartouches de mitrailleuse.

Fort Macaulay guard house in 1937. It was located by the entrance to the underground passageway, where a concrete building foundation remains.

Poste de garde du fort Macaulay en 1937. Ce poste était situé près de l'entrée du tunnel, où subsiste la fondation en béton.

Background Photo: Chris Edley - Edleysigns.ca